



# PLANBESTÄMMELSER

Följande gäller inom områden med nedanstående beteckningar. Endast angiven användning och utformning är tillåten. Bestämmelser utan beteckning gäller inom hela området.

## GRÄNSER

-  Detaljplanegräns
-  Administrativ gräns

## ANVÄNDNING AV MARK OCH VATTEN

Allmänna platser

-  NATUR Naturområde

## UTFORMNING AV ALLMÄNNA PLATSER

Vegetationsbestämmelser

- dagvatten Dagvattendamm ska finnas

## ADMINISTRATIVA BESTÄMMELSER


Genomförandetid

Genomförandetiden är 10 år från den dag planen vinner laga kraft

Strandskydd















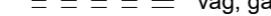


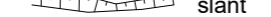



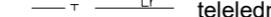
- a Område inom vilket strandskyddet upphävs

GRUNDKARTAN UPPRÄTTAD 2020-02-20

  
Jonas Andreasson  
Stadsingenjör

Fastighetsredovisningen aktuell 2020-02-20  
Koordinatsystem: Sweref 99 13 30  
Höjdsystem: RH 2000

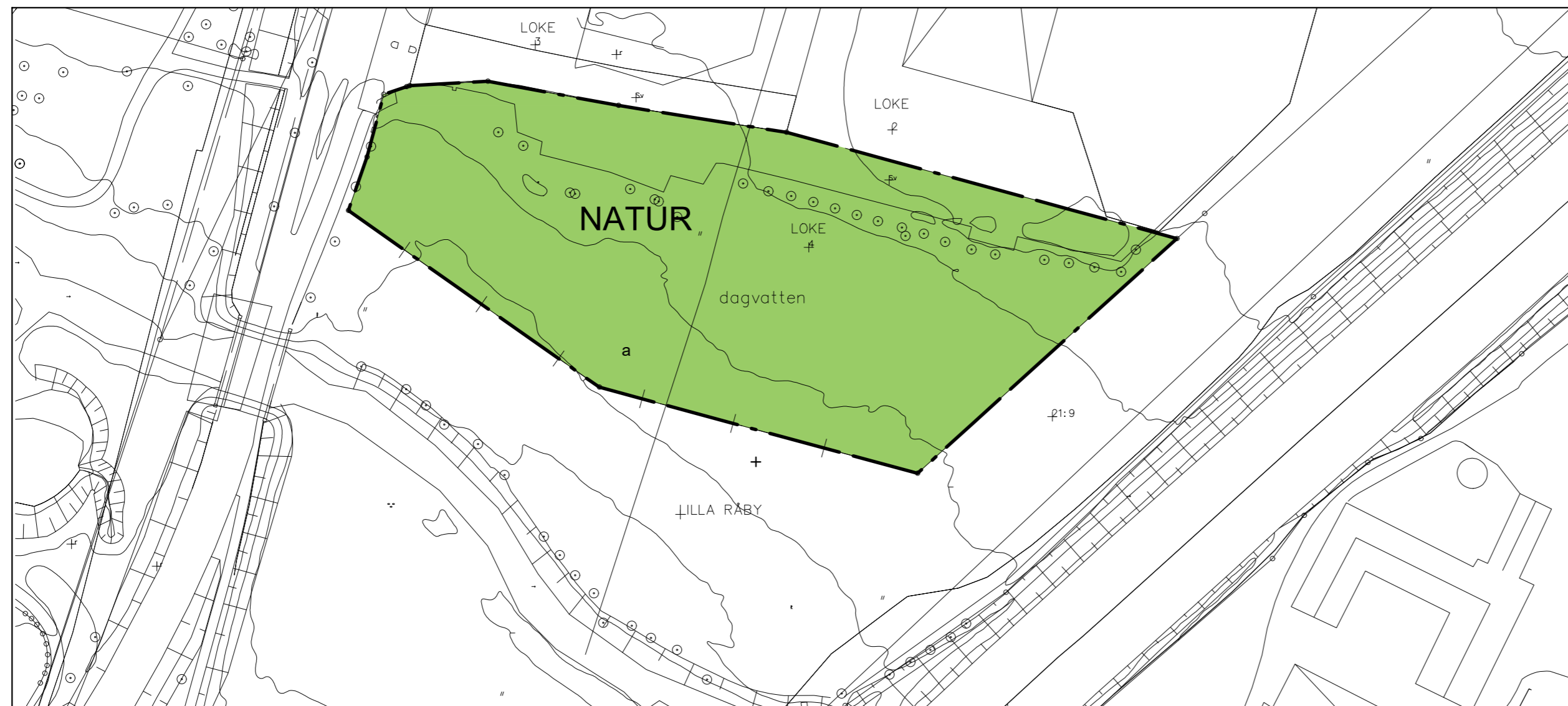
## GRUNDKARTEBETECKNINGAR

-  områdesgräns
-  kvartersgräns
-  fastighetsgräns med gränspunkt
- STORA RÅBY** traktnamn med registernummer för fastighet
- 36:22
- BRÄNNAN** kvartersnamn med registernummer för fastighet
- 14
- (20) registernummer på tomt
-  traktgräns
-  traktgräns
- go:3 registrerad gemensamhetsanläggning
- s:1 registrerad samfällighet
- serv. servitut
-  samma fastighet på ömse sidor om linjen
-  byggnad karterad efter huslivet
-  byggnad karterad efter takkanten
-  skärmtak resp trappa
-  transformatorbyggnad
-  stödmur
-  häck resp mur
-  staket med grind
-  väg, gångväg
-  järnvägsspår
-  kantsten med rännstensbrunn
-  slänt
-  belysningsstolpe resp brunn
-  träd
-  rutnätspunkt
-  teleledning i mark (ung läge) tillika ledningsrätt
-  höjdkurvor
- 43.7 avvagd höjd



Orienteringskarta över Lund

Utökat förfarande



PLANKARTA

Skala 1:1000 (A2)

0 10 20 30 40 50 100 m




ILLUSTRATION

Skala 1:1000 (A2)

0 10 20 30 40 50 100 m

-  Befintliga byggnader
-  Dagvattenmagasin
-  Värdefullt träd
-  Träd

		<h2>Detaljplan för Loke 4 i Lund, Lunds kommun</h2>	
Upprättad	2020-04-01		
Antagen av			
Laga kraft			
Genomförandetiden går ut		Ole Kasimir planchef	Elinor Thornblad planarkitekt
Samrådshandling	<input checked="" type="checkbox"/>	Stadsbyggnadskontoret Lunds kommun	Ritad av Elinor Thornblad
Granskningshandling	<input type="checkbox"/>		PÅ 03/2020
Antagandehandling	<input type="checkbox"/>		